

## Révolution française : Cartes et plans conservés à la BnF



**À noter** : la présente sélection fait partie du billet : « Révolution française : quels fonds documentaires ? », publié le 14 juillet 2022 sur le carnet [L'Histoire à la BnF](#).

Le [Département des Cartes et plans](#), et plus largement la BnF, conservent de nombreux documents cartographiques relatifs à la Révolution française.

### I. Plans de Paris

Voir notamment : **Jean Boutier**, *Les Plans de Paris des origines (1493) à la fin du XVIII<sup>e</sup> siècle*. BnF, Paris 2002.

À noter : les bornes chronologiques basses s'arrêtent au début de de la période révolutionnaire.

Dont :

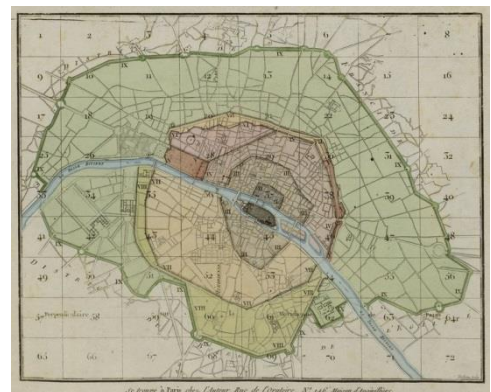
#### 1. Verniquet, Edme

*Plan de la ville de Paris avec sa nouvelle enceinte, levé géométriquement sur la méridienne de l'Observatoire...* par le citoyen Verniquet, publié en 1791.


Lien vers les [minutes préparatoires](#) établies de 1775 à 1785

Lien vers « [Atlas national du plan général de la Ville de Paris](#) » établi à partir de ces minutes, gravés à partir de l'an II et publié en 1791.

Le plan d'**Edme Verniquet** (1727-1804), vaste initiative se rapprochant dans les principes et l'ambition de celle de **Delagrive** un demi-siècle plus tôt, est un grand jalon de l'histoire de la cartographie parisienne. Il consiste en trois opérations distinctes et successives : le levé et le dessin du plan général de Paris à partir de 1775, avec des plans détaillés de chaque rue conservés à la Bibliothèque historique de la ville de Paris ; la constitution à partir de ces travaux d'un nouveau plan fiable et précis commandé par le roi ; et enfin la gravure de multiples exemplaires, assemblés, réunis en planches, ou le plus souvent reliés, intitulés *Atlas du plan général de la Ville de Paris*, gravés à partir de l'an II et publié en 1791.



## 2. Pichon



*Nouveau plan routier de la Ville et Faubourgs de Paris, avec ses Principaux Edifices et Nouvelles barrières* [Document cartographique]

par M. Pichon, Ingénieur Geographe ; Gravé par Glot ; E. Voysard sc.

À Paris : Chés Esnauts et Rapilly rue St. Jacques à la Ville de Coutances, 1789

GE A-1191 (RES)

<https://gallica.bnf.fr/ark:/12148/btv1b550131743>

## 3. Mondhare, Louis-Joseph (1734-1799)

*Plan de la ville et faubourg de Paris divisé en ses 48 sections, décrété par l'Assemblée nationale le 22 juin 1790 et sanctionné par le Roi* / Mondhare, Louis-Joseph (1734-1799)

Paris : Mondhare et Jean, [1790]

GE C-3648

<https://gallica.bnf.fr/ark:/12148/btv1b530621540>

## 4. Mathieu, [A. J.]

*Paris tel qu'il est aujourd'hui* [Document cartographique] / [A. J.] Mathieu, le citoyen François Cointeraux

Château de Vincennes : chez l'auteur, [ca an 7, 1798]

GE D-1746 (RES)

<https://gallica.bnf.fr/ark:/12148/btv1b550049690>

**À noter** : l'ensemble des cartes et plans produits en France durant la période révolutionnaire est disponibles sur Gallica, la bibliothèque numérique de la BnF et ses partenaires en [cliquant sur ce lien](#).

## II. D'autres cartographes actifs à l'époque de la Révolution

### 1. Delahaye, Guillaume-Nicolas (1727-1802)

Voua sa carrière à la gravure de cartes (il en aurait gravé 1200) et devint l'un des graveurs les plus recherchés dans ce domaine. Il travailla avec son père, **Jean-Baptiste**, et son frère, **Jean-Baptiste-Henri** (Delahaye filius, Delahaye l'aîné).

Notice

d'autorité

BnF :

<https://catalogue.bnf.fr/ark:/12148/cb153152935>

*Département de Paris suivant le décret du 10 janvier 1790...* [Document cartographique] / dressé et gravé par De-La-Haye Le Jeune, ... Paris : De-La-Haye Le Jeune, 1790

GE D-16422

<https://gallica.bnf.fr/ark:/12148/btv1b8494160d>



## 2. Dumez, Pierre

Fils d'un ingénieur des Ponts et Chaussées, il s'intitulait « ingénieur ». Il dirigea la publication de l'Atlas national de France proposé en souscription dès 1790. Condamné à mort par le tribunal révolutionnaire de Paris le 11 thermidor an II.

Notice d'autorité BnF :

<https://catalogue.bnf.fr/ark:/12148/cb153183339>


- [Atlas national de France, 1790](#) / Dumez, Pierre (1757-1794)  
GE CC-2330

- [Prospectus décrivant la composition de l'Atlas national de France, 1790, et présentant les modalités d'abonnement par souscription.](#)

Département de la Réserve des livres rares :

RES M-Q-358 (42)

<https://gallica.bnf.fr/ark:/12148/bpt6k8597040>



- [Carte des departemens environant Paris. Echelle de 20 Mille Toises \[=0, 145 m. ; 1 : 260 000 env\]. Gravé par D'Houdan](#) [Document cartographique] / Dumez, Pierre (1757-1794) (cartographe), Houdan, François d' (1748-1828) (graveur)

À Paris : Chez Dumez Directeur de l'Atlas National, Rue de la Harpe n° 26, et au Dépôt de cet Atlas placé au Cabinet Bibliographique Rue de la Monoye n° 5, Fin 17.

GE A-874


<https://gallica.bnf.fr/ark:/12148/btv1b55013297n>

- [Carte de la France divisée en départements et districts, vérifiée au comité de constitution, dédiée et présentée à l'Assemblée nationale constituante, en l'année 1790, par les auteurs de l'Atlas national de France. Corrigée en 1792](#) [Document cartographique]

Paris : Dumez, [1792]

GE C-947

<https://gallica.bnf.fr/ark:/12148/btv1b53025165n>



- [Département de Paris divisé en III districts, VI tribunaux et XVI cantons, avec le nom des 48 sections et des 33 paroisses de la ville de Paris, par les auteurs de l'Atlas National...](#)

[Document cartographique]

gravé par d'Houdan

Paris : [s.n.], 1795

GE D-13576 ; GE FF-2475

<https://gallica.bnf.fr/ark:/12148/btv1b530327260>

### 3. Belleyme, Pierre de (1747-1819)

Ingénieur géographe de la République, **Belleyme** siégea au comité de division de la Convention nationale. En oct. 1795, il fut nommé chef du dépôt de topographie aux Archives de la République. Il présenta en 1791 une carte de France à l'Assemblée nationale et au roi. Il est également l'auteur de cartes de la France divisée par départements (1806). Anobli par Louis XVIII.

Notice d'autorité BnF :

<https://catalogue.bnf.fr/ark:/12148/cb152900889>

- [Carte de la France, divisée en 88 départements et subdivisée en districts...](#) [Document cartographique] / par de Belleyme...  
1791  
GE C-6205  
<https://gallica.bnf.fr/ark:/12148/btv1b530835101>



- [Carte de la France Divisée en 103 Départements, avec les Chefs-lieux de Cantons](#) [Document cartographique]  
Présentée à l'Assemblée Nationale / Par de Belleyme Ingénieur Géographe.  
1791  
GE FF-21127

### 4. Mentelle, Edme (1730-1815)

- [Atlas des 88 départemens de la République française...](#) [Document cartographique manuscrit] / par une Société de géographes sous l'inspection du C. Mentelle  
Paris : Au Bureau des révolutions de Paris, [s.d.]  
GE FF-208
- [Carte de la République Française Divisée en Départements, comprenant l'ancien et le nouveau Territoire de la France D'après les derniers traités de Paix](#) [Document cartographique] / Par E. Mentelle, ... ; et P.G. Chanlaire, l'un des Auteurs de l'Atlas National  
Paris : les Auteurs, An VI 1798  
GE F CARTE-5579

### 5. Capitaine, Louis (1749-1803)

- [Carte générale de la France divisée en ses 83 Départemens avec le chef lieu des Districts, des Tribunaux et l'arrondissement des 10 Métropoles. Pour servir à l'intelligence de l'Atlas de la France, suivant la nouvelle division géographique décrétée](#) [Document cartographique] / par l'Assemblée Nationale ; Par Le Capitaine, Associé et Prer Ingénieur de la Carte générale de la France  
Paris : l'auteur, 1792  
GE D-15119  
<https://gallica.bnf.fr/ark:/12148/btv1b8493131c>

## 6. Desnos, Louis-Charles (1725-1805)

- *Petit Atlas des Environs de Paris, contenant la Topog[r]aphie de l'Archev[ê]ché et des différens endroits du Diocèse.* [Document cartographique] : Augmenté de Tablettes de Papier nouveau sur lesquelles on peut écrire sans encre ni crayon, avec une pointe quelconque [...] : Ouvrage nécessaire à toutes personnes employées à la Recette des Déniers Nationaux et aux Habitants des Environs de la Capitale [après 1791]  
Note : Réédition de l' « Almanach des Environs de Paris » publié par L.-C. Desnos en 1772-1773, avec deux planches supplémentaires : un « nouveau plan général de Paris » et une carte de France en 83 départements.  
GE FF-21181 (RES)  
<https://gallica.bnf.fr/ark:/12148/btv1b53200901m>

## III. Documents cartographiques anonymes de l'époque

- *Les environs de Paris à trois lieues à la ronde... Carte du département de la capitale suivant le décret... du 15 janvier 1790* [Document cartographique]  
Paris : Desnos, [1790]  
GE C-7287  
<https://gallica.bnf.fr/ark:/12148/btv1b53085684s>
- *Carte particulière du département de la Seine et l'Oise dans lequel se trouve enclavé le département de Paris.* [Document cartographique manuscrit]  
1790  
GE D-6442  
<https://gallica.bnf.fr/ark:/12148/btv1b8445362v>



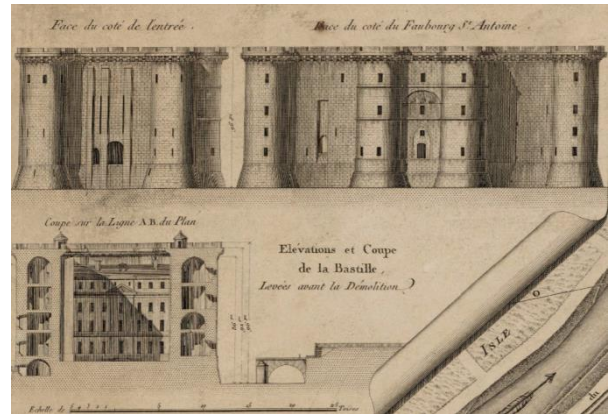
Le **mur des Fermiers généraux** fut l'une des enceintes de Paris, construite juste avant la Révolution de 1784 à 1790. Son établissement a permis la perception par la Ferme générale, aux points de passage dits "barrières", d'un impôt sur les marchandises entrant dans la ville. Ce mur sera l'objet des attaques des partisans de la Révolution et le décret du 13 messidor an II (1794) stipula la transformation des barrières de l'enceinte en monuments publics. (cf. Wikipédia : [Mur des Fermiers généraux](#))

- [Plan de la circonvallation de Paris...](#) [Document cartographique manuscrit]  
[Paris] : [s.n.], 1789  
GE AA-556 (RES)  
<https://gallica.bnf.fr/ark:/12148/btv1b7200095v>
- [Liste des barrières de Paris](#) [Document cartographique]  
GE D-5571  
<https://gallica.bnf.fr/ark:/12148/btv1b84445286>

#### IV. Plans

##### 1. Cathala, Étienne-Louis-Denis (17..-18..?)

- [Plan de la Bastille avec les constructions découvertes dans la démolition du bastion](#) [Document cartographique] / Levé et dessiné par Cathala, architecte et inspecteur de la démolition de la Bastille / Cathala, Étienne-Louis-Denis (17..-18..?)  
GE D-3577  
<https://gallica.bnf.fr/ark:/12148/btv1b84423514>
- [Projet d'une place sur l'emplacement de la Bastille avec une colonne au centre semblable à celle de Trajan à Rome avec celui d'une gare](#) [Document cartographique]/ Cathala architecte  
[1790]  
GE D-27585  
<https://gallica.bnf.fr/ark:/12148/btv1b530812536>



##### 2. Verniquet, Edme ; Mathieu, A. J.

- [Plan général de la Bastille, de l'Arsenal, des Célestins, des Dames de la Visitation Ste Marie et des environs... d'après le plan... que M. Verniquet,... a levé...](#) [Document cartographique] / par M. Mathieu, ... Paris : l'auteur, [179.]  
GE D-3704  
<https://gallica.bnf.fr/ark:/12148/btv1b84431132>

#### V. Jeux

[Les Délassements du Pere Gerard ou la poule de Henri IV](#) [Image fixe] : mise au pot en 1792 : jeu national : [estampe] / [non identifié]  
À Strasbourg : chez Treuttel, [1792]  
Département des estampes et de la photographie QB-1 (1791-09-14)-FOL  
<https://gallica.bnf.fr/ark:/12148/btv1b6948116n>